

MAPA DO CELÓW PROJEKTOWYCH
SKALA 1: 500

Arkusz nr 5

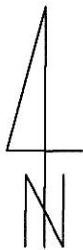
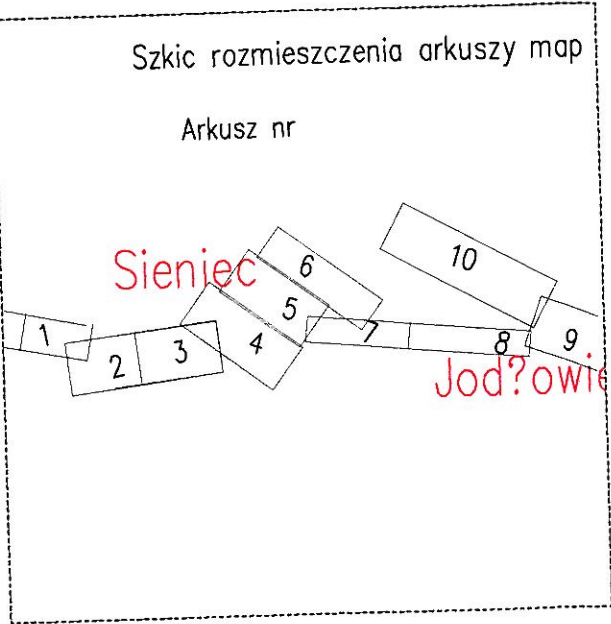
- 1. Układ współrzędnych "1965"
- 2. Poziom odniesienia Kronsztadt "60"
- 3. Mapa wykonana na podstawie mapy wektorowej i sekcji nr

Mapa aktualna jest na dzień 19-12-2015 r.
Mapę uzgodniono w ZUDP
Granice działek są zgodne z ewidencją gruntów
W zakresie opracowania służebności gruntowych nie ujawniono
Identyfikator zgłoszenia: GNO.6640.1757.2015

województwo łódzkie
powiat wieluński
gmina Wieluń
obręb Sieniec
ID zgłoszenia GNO.6640.1757.2015

Wykonawca mapy ART-GEO-MOTO
nie odpowiada za brak na mapie urządzeń
podziemnych nie zgłoszonych do inwentaryzacji
i nie wskazanych przez instytucje branżowe.

LZ oznaczenie użytku gruntowego nie ujawnionego
w bazie ewidencji gruntów i budynków



mgr inż. Dominik Dajcz
upr. bud. do projektowania i kierowania
robotami w specjalności instalacyjnej w zakresie
sieci instalacji urządzeń elektrycznych i
elektrotechnicznych bez ograniczeń
Nr ewid. LOD/0670/PWOE/07

Mapa niniejsza jest tożsama z mapą zarejestrowaną przez PODGIK Starostwa Powiatowego w Wieluniu
w dniu 06.07.2016 r. pod numerem P.1017.2016.1213

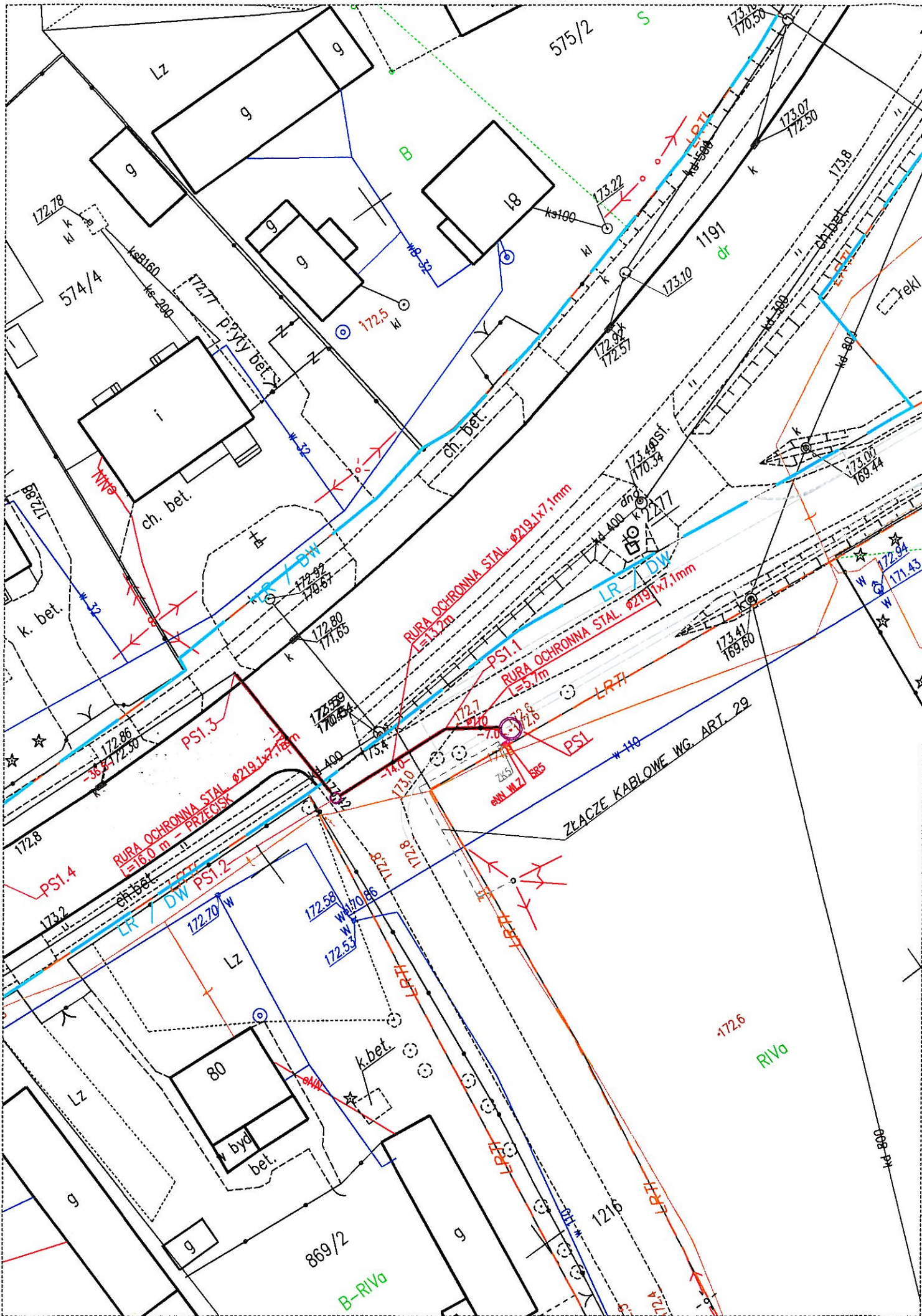
Poświadczam, że niniejszy dokument został opracowany w wyniku prac geodezyjnych i kartograficznych, które w rezultacie zawiera materiał techniczny odpowiadający do ewidencji gruntów i budynków oraz do ewidencji zasobu geodezyjnego i kartograficznego.	
Organ prowadzący państwowy zasób geodezyjny i kartograficzny	STAROSTA WIELUŃSKI
Identyfikator ewidencji materiału zasobu państwowego	P.1017.2016.1213
Data wydania specjalnego dozwolenia do ewidencji, materiału zasobu	06.07.2016
Imię i nazwisko osoby reprezentującej organ	Z up. Starosty

ART-GEO-MOTO
Tomasz Kozłowski
97-300 Piotrków Trybunalski
ul. Bugajska 13/31, tel./fax 44 645 97 57
NIP 771-106-23-41 REGON 590016372
tel. kom. 513-176-475

GEODETA UPRAWNIONY

Paweł Kozłowski
ewidencja nr 18055

Robert Kozłowski
KIEROWNIK
Centrum Dokumentacji Geodezyjnej i Kartograficznej
w Wieluniu



- OZNACZENIA:
- PROJ. SIEĆ K.S. GRAWITACYJNA - WG. ODRĘB. OPRACOWANIA
 - PROJ. RUROCIĄG TŁOCZNY K.S. - WG. ODRĘB. OPRACOWANIA
 - PROJ. PRZYŁĄCZE NA TERENIE POSESJI WG ODRĘB. POSTĘPOWANIA
NIE OBJĘTE ZAKRESEM INWESTYCJI
 - PROJ. KABEL ZALICZNIKOWY YKYżo 4x10mm2
 - KABEL DOSTARCZONY Z PRZEPOMPOWNI/TŁOCZNIĄ - WG. ODRĘB. OPRACOWANIA
 - PROJ. PRZYŁĄCZE ENN - WG. OPRAC. PGE DYSTRYBUCJA ŁÓDŹ-TEREN - RE BEŁCHATÓW
 - LINIA ROZGRANICZAJĄCA TEREN INWESTYCJI
 - ZK5- PROJ. ZŁĄCZE KABLOWE ZKP-1/1P(WG. PROJEKTU PGE DYSTRYBUCJA
ŁÓDŹ-TEREN - RE BEŁCHATÓW.)
 - SR5 - PROJ. ROZDZIELNIA rozdzielnia ZASILAJĄCO-STERUJĄCA PRZEPOMPOWNI/TŁOCZNI
 - PROJ. PRZEPOMPOWNI/TŁOCZNI ŚCIEKÓW - WG ODRĘB. OPRAC.

INWESTOR Gmina Wieluń Plac Kazimierza Wielkiego 1 98-300 Wieluń		GENERALNY PROJEKTANT ZISPINI H. I D. GĘDEK s.c. ul. Słowackiego 9; 97-300 Piotrków Tryb. tel.: (044) 647 39 70 e-mail: zispini@interia.pl	
TYTUŁ OPRACOWANIA OPRACOWANIE KOMPLEKSOWEJ DOKUMENTACJI PROJEKTOWEJ NA BUDOWĘ KANALIZACJI SANITARNEJ DLA WSI WE WSCHODNIEJ CZĘŚCI GMINY WIELUŃ - ZADANIE NR II - W MSC.: JODŁWIEC, SIENIEC			
NAZWA ZADANIA BUDOWA WEWNĘTRZNEJ LINII ZASILAJĄCEJ PRZEPOMPOWNI ŚCIEKÓW W MSC. JODŁWIEC, SIENIEC GMINA WIELUŃ			
IMIĘ I NAZWISKO		NR UPRAWNIENI	PODPIS:
PROJEKTANT: mgr inż. Dominik Dajcz		LOD/0670/PWOE/07	
ASYSTENT PROJ.:			
SPRAWDZAJĄCY:			
FAZA PROJEKT BUDOWLANO - WYKONAWCZY			OZNACZENIE FAZY PB-W
TYTUŁ RYSUNKU PROJEKT ZAGOSPODAROWANIA TERENU			OZNACZENIE BRANŻY OGÓLNE ELEKTRYCZNA
PODTYTUŁ RYSUNKU SIENIEC GM. WIELUŃ - POMP. PS1			OZNACZENIE RYSUNKU SZCZEGÓŁOWE 5
SKALA 1:500	NR RYSUNKU PZT-IE-5		REWIZJA 00
DATA 2017.03			